

Il presente decreto sarà comunicato alla Corte dei conti per la registrazione.

Dato a Capalbio, addì 3 maggio 2103

NAPOLITANO

LETTA, *Presidente del Consiglio dei Ministri*

BONINO, *Ministro per gli affari esteri*

ALFANO, *Ministro dell'interno*

CANCELLIERI, *Ministro della giustizia*

MAURO, *Ministro della difesa*

SACCOMANNI, *Ministro dell'economia e delle finanze*

ZANONATO, *Ministro dello sviluppo economico*

DE GIROLAMO, *Ministro delle politiche agricole alimentari e forestali*

ORLANDO, *Ministro dell'ambiente e della tutela del territorio e del mare*

LUPI, *Ministro delle infrastrutture e dei trasporti*

GIOVANNINI, *Ministro del lavoro e delle politiche sociali*

CARROZZA, *Ministro dell'istruzione, dell'università e della ricerca*

BRAY, *Ministro per i beni e le attività culturali*

LORENZIN, *Ministro della salute*

Registrato alla Corte dei conti il 13 maggio 2013
Presidenza del Consiglio dei Ministri, registro n. 4, foglio n. 125

13A04194

DECRETI, DELIBERE E ORDINANZE MINISTERIALI

MINISTERO DELL'AMBIENTE E DELLA TUTELA DEL TERRITORIO E DEL MARE

DECRETO 24 aprile 2013.

Ridefinizione del perimetro del sito di bonifica di interesse nazionale di «Venezia (Porto Marghera)».

IL MINISTRO DELL'AMBIENTE E DELLA TUTELA DEL TERRITORIO E DEL MARE

Vista la legge 8 luglio 1986, n. 349, recante "Istituzione del Ministero dell'ambiente e norme in materia di danno ambientale";

Visto il decreto legislativo 3 aprile 2006, n. 152, recante "Norme in materia ambientale";

Visto in particolare l'art. 252, comma 4, del decreto legislativo 3 aprile 2006, n. 152 che attribuisce al Ministero dell'ambiente e della tutela del territorio la competenza sulla procedura di bonifica dei siti nazionali di bonifica;

Visto l'art. 1, comma 4, della legge 9 dicembre 1998, n. 426 "Nuovi interventi in campo ambientale" che individua, tra gli altri, l'intervento relativo al sito di "Venezia (Porto Marghera)" come intervento di bonifica di interesse nazionale;

Visto il decreto ministeriale del 23 febbraio 2000 di perimetrazione del sito di bonifica di interesse nazionale di "Venezia (Porto Marghera)";


Vista la legge 7 agosto 2012, n. 134, recante "Conversione in legge, con modificazioni, del decreto-legge

22 giugno 2012, n. 83, recante Misure urgenti per la crescita del Paese";

Visto l'Accordo di programma per la bonifica e la riqualificazione ambientale del sito di Interesse Nazionale di Venezia (Porto Marghera) e aree limitrofe firmato in data 16 aprile 2012 da Ministero dell'ambiente e della tutela del territorio e del mare, Ministero delle infrastrutture - Magistrato alle Acque di Venezia, Regione del Veneto, Provincia di Venezia, Comune di Venezia ed Autorità Portuale di Venezia;

Visto in particolare l'art. 36-bis, comma 3, della legge 7 agosto 2012, n. 134 che stabilisce che, su richiesta della Regione interessata, con decreto del Ministro dell'ambiente e della tutela del territorio e del mare, sentiti gli enti locali interessati, può essere ridefinito il perimetro dei siti di interesse nazionale, fermo restando che rimangono di competenza regionale le necessarie operazioni di verifica ed eventuale bonifica della porzione di siti che, all'esito di tale ridefinizione, esuli dal sito di interesse nazionale;

Vista la deliberazione della Giunta Regionale della Regione del Veneto n. 58 del 21 gennaio 2013, trasmessa alla Direzione generale per la tutela del territorio e delle risorse idriche del Ministero dell'ambiente e della tutela del territorio e del mare, con nota del 31 gennaio 2013 con protocollo n. 47755, con la quale la Regione del Veneto approva una ridefinizione del perimetro del sito di bonifica di interesse nazionale di "Venezia (Porto Marghera)" così come risultante dalla cartografia e dalla relazione tecnica allegate alla delibera medesima;



Vista la nota della Direzione generale per la tutela del territorio e delle risorse idriche del Ministero dell'ambiente e della tutela del territorio e del mare dell'11 febbraio 2013 con protocollo n. 11748 con la quale è stata convocata una conferenza di servizi per il giorno 19 febbraio 2013 con all'ordine del giorno "Deliberazione di Giunta Regionale n. 58 del 21 gennaio 2013 e relativi allegati finalizzati alla ridefinizione del perimetro del SIN "Venezia (Porto Marghera)", al fine di acquisire il prescritto parere degli enti locali interessati a detta ripermimetrazione;

Vista la nota aggiuntiva della Direzione generale per la tutela del territorio e delle risorse idriche del Ministero dell'ambiente e della tutela del territorio e del mare del 12 febbraio 2013 con protocollo n. 12105 con la quale si comunica il sito web dove sono consultabili i documenti relativi alla deliberazione di Giunta Regionale n. 58 del 21 gennaio 2013 e relativi allegati finalizzati alla ridefinizione del perimetro del SIN "Venezia (Porto Marghera)";

Considerato che nella conferenza di servizi del 19 febbraio 2013, su richiesta della Regione del Veneto, si era deciso di aggiornare al 5 marzo 2013 la conferenza allo scopo di consentire ai rappresentanti degli enti locali, del Magistrato alle Acque di Venezia e dell'Autorità Portuale di Venezia di approfondire quanto emerso nella conferenza stessa;

Vista la nota della Direzione generale per la tutela del territorio e delle risorse idriche del Ministero dell'ambiente e della tutela del territorio e del mare del 26 febbraio 2013 con protocollo n. 16000 con la quale la conferenza di servizi del 19 febbraio 2013 è stata aggiornata al giorno 5 marzo 2013 con il medesimo punto all'ordine del giorno, sempre finalizzata all'acquisizione del prescritto parere degli enti locali interessati a detta ripermimetrazione;

Considerato che con la nota di cui al punto precedente alla conferenza di servizi del 5 marzo 2013 sono stati invitati a partecipare, tra gli altri, la Regione del Veneto, la Provincia di Venezia ed il Comune di Venezia;

Considerato che la conferenza di servizi del 5 marzo 2013 è stata regolarmente convocata ed era quindi idonea a deliberare sul punto all'ordine del giorno;

Considerato che ai sensi del comma 6-bis dell'art. 14-ter della legge 7 agosto 1990, n. 241, si considera acquisito l'assenso, comunque denominato, delle Amministrazioni convocate a partecipare alla conferenza di servizi, ma risultate assenti alla medesima;

Considerato che nel corso della conferenza di servizi del 5 marzo 2013 nessuno dei partecipanti ha espresso valutazione contraria alla proposta del nuovo perimetro del sito di bonifica di interesse nazionale "Venezia (Porto Marghera)", di cui alla deliberazione della Giunta Regionale della Regione del Veneto n. 58 del 21 gennaio 2013;

Considerato che nella conferenza di servizi del 5 marzo 2013 si è altresì deliberato di:

a. ritenere conclusa la procedura di acquisizione delle valutazioni degli enti locali ai sensi dell'art. 36-bis, comma 3, della legge 7 agosto 2012, n. 134;

b. assicurare che, successivamente all'entrata in vigore del decreto del Ministro dell'ambiente e della tutela del territorio e del mare sulla ridefinizione del perimetro del sito "Venezia (Porto Marghera)", la documentazio-

ne agli atti della Direzione generale tutela del territorio e delle risorse idriche relativa alla porzione di sito che verrà deperimetrata e rientrerà nella competenza regionale, nonché lo stato del relativo *iter* istruttorio, saranno trasmessi alla Regione del Veneto;

c. prendere atto della nuova perimetrazione del sito di bonifica di interesse nazionale "Venezia (Porto Marghera)" così come indicata nella tavola trasmessa dalla Regione del Veneto allegata alla deliberazione della Giunta Regionale della Regione del Veneto n. 58 del 21 gennaio 2013;

Considerato che, con nota della Direzione generale per la tutela del territorio e delle risorse idriche del Ministero dell'ambiente e della tutela del territorio e del mare del 25 marzo 2013 con protocollo n. 23415 è stato trasmesso a tutti gli Organismi che hanno preso parte alla conferenza di servizi del 5 marzo 2013, il verbale della conferenza medesima con l'avvertenza che, trascorsi 10 giorni dalla data di trasmissione, "il verbale si riterrà definitivamente approvato";

Visto il decreto della Direzione generale per la tutela del territorio e delle risorse idriche del Ministero dell'ambiente e della tutela del territorio e del mare n. 4150/TRI/DI/B del 18 aprile 2013 recante il provvedimento finale di adozione, ex art. 14ter della legge 7 agosto 1990, n. 241, delle determinazioni conclusive della conferenza di servizi del 5 marzo 2013;

Decreta:

Art. 1.

1. Il perimetro del sito di bonifica di interesse nazionale "Venezia (Porto Marghera)" viene ridefinito così come riportato nella tavola allegata al presente decreto.

2. La cartografia ufficiale è conservata in originale presso la Direzione generale per la tutela del territorio e delle risorse idriche del Ministero dell'ambiente e della tutela del territorio e del mare ed in copia conforme presso la Regione del Veneto.

Art. 2.


1. Restano di competenza della Regione del Veneto le necessarie operazioni di verifica ed eventuale bonifica della porzione di territorio già compreso nella perimetrazione del sito di bonifica di interesse nazionale "Venezia (Porto Marghera)", che, a seguito del presente decreto, non è più incluso nella nuova perimetrazione di cui all'art. 1.

Art. 3.


1. Il presente decreto, con l'allegata cartografia, sarà pubblicato nella *Gazzetta Ufficiale* della Repubblica italiana.

Roma, 24 aprile 2013

Il Ministro: CLINI



Perimetrazione del Sito di Interesse Nazionale VENEZIA (PORTO MARGHERA)



13A04087

